


LEVANTAMIENTO ALTIMETRICO (ENTORNO)

MEMORIA FOTOGRAFICA SECUENCIA ESPACIAL DE PERFIL (ENTORNO)

UBICACION


ESCALA 1:10.000




INFORMACIÓN GENERAL

PROVINCIA: CHIMBORAZO
CANTÓN: ALAUSÍ
PARROQUIA: ALAUSÍ
UBICACIÓN: AV. 5 DE JUNIO Y RICAURTE
CÓDIGO DE INVENTARIO: IB1-06-02-50-000-00000
EPOCA DE CONSTRUCCIÓN/ FECHA DE CONSTRUCCION: SIGLO XIX, 1890

CUADRO DE ÁREAS / SIMBOLOGÍA



REVISIONES



UNIDAD DE PATRIMONIO

-TARJETA PROFESIONAL-

ESCALA:

PROYECTO :
REHABILITACIÓN DE LA VIVIENDA

PROPIETARIO : SR./SRA. CI: 0000000000	PROFESIONAL : ARG. REG. SENESCYT. 0000-00-00000
---	---

CONTIENE : DIAGNOSTICO MATERIALIDAD PATOLOGÍAS	FECHA: FEBRERO / 2024 CLAVE : 060000000000000	LAMINA: D-1
---	--	-----------------------

DIAGNOSTICO: ESTADO ACTUAL DE LA EDIFICACIÓN, MATERIALIDAD Y PATOLOGÍAS

